

DIRECTION TERRITORIALE NORD-EST

Arrondissement Développement de la voie d'eau
 166, rue Charles III - CS 80062
 54036 NANCY cedex
 Tél : 03 83 95 54 54
 courriel : adve.d-nord-est@vnf.fr

PORTS PUBLICS DE COMMERCE

- Port public de Nancy-Frouard
 CCI 54
 53, rue Stanislas
 54000 NANCY cedex
 Tél : 03 83 85 54 54
 courriel : ccinancy.cci.fr
- Port public du Nouveau Port de Metz
 CFNR TRANSPORT SAS
 Port public BP 30
 57270 LUCKANGE
 Tél : 03 82 86 55 20
 courriel : info-transports@fr.rhenus.com
- Port public de Metz-Mazerolle
 Port public de Thionville-Ilange
 CFNR TRANSPORT SAS
 Port public BP 30
 67270 LUCKANGE
 Tél : 03 82 86 55 20
 courriel : info-transports@fr.rhenus.com
- Port public de Givet
 CCI 08
 18A, avenue Georges Corneau
 08004 CHARLEVILLE-MEZIERES cedex
 Tél : 03 24 56 82 82
 courriel : ccilardennes.cci.fr

DIRECTION TERRITORIALE STRASBOURG

Mission Développement
 4, quai de Paris - CS 30367
 67010 STRASBOURG cedex
 Tél : 03 87 07 92 22
 courriel : developpement.dt-strasbourg@vnf.fr

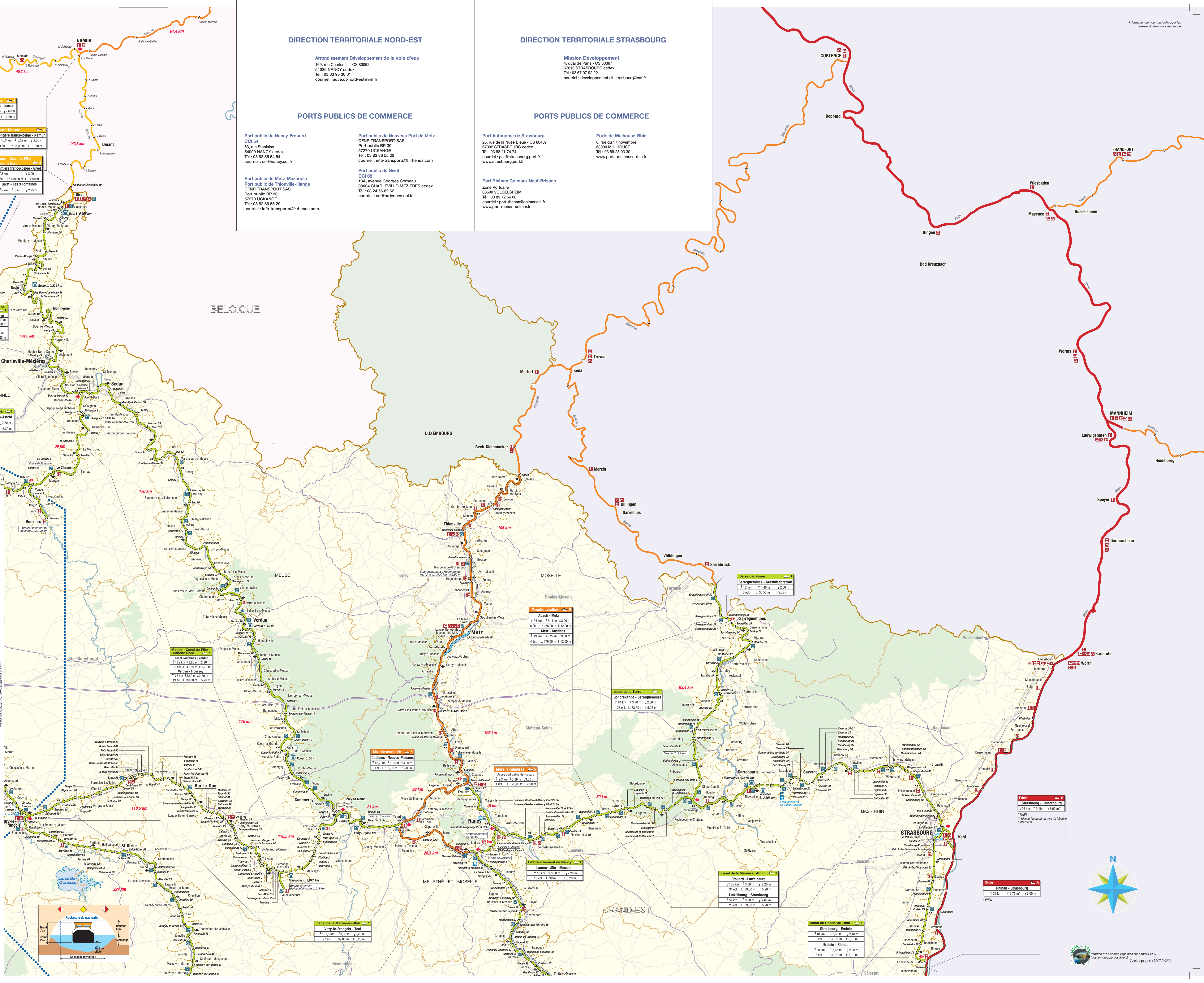
PORTS PUBLICS DE COMMERCE

- Port Autonome de Strasbourg
 25, rue de la Nue Bleue - CS 80407
 67002 STRASBOURG cedex
 Tél : 03 89 21 74 74
 courriel : pas@strasbourg.port.fr
 www.strasbourg.port.fr
- Ports de Mulhouse-Rhin
 8, rue du 17 novembre
 68000 MULHOUSE
 Tél : 03 89 29 03 30
 www.ports-mulhouse-rhin.fr
- Port Rhénan Colmar / Neuf-Brisach
 Zone Portuaire
 68600 VOLCKELSHIMM
 Tél : 03 89 72 56 00
 courriel : port-rhenan@colmar.cci.fr
 www.port-rhenan-colmar.fr

Données susceptibles d'être modifiées par avis à la batterie
 VNF vous invite à vous rapprocher de ses directions territoriales
 pour plus d'informations

**Les voies navigables
 des bassins
 Nord-Est et Rhin**

Édition 2018



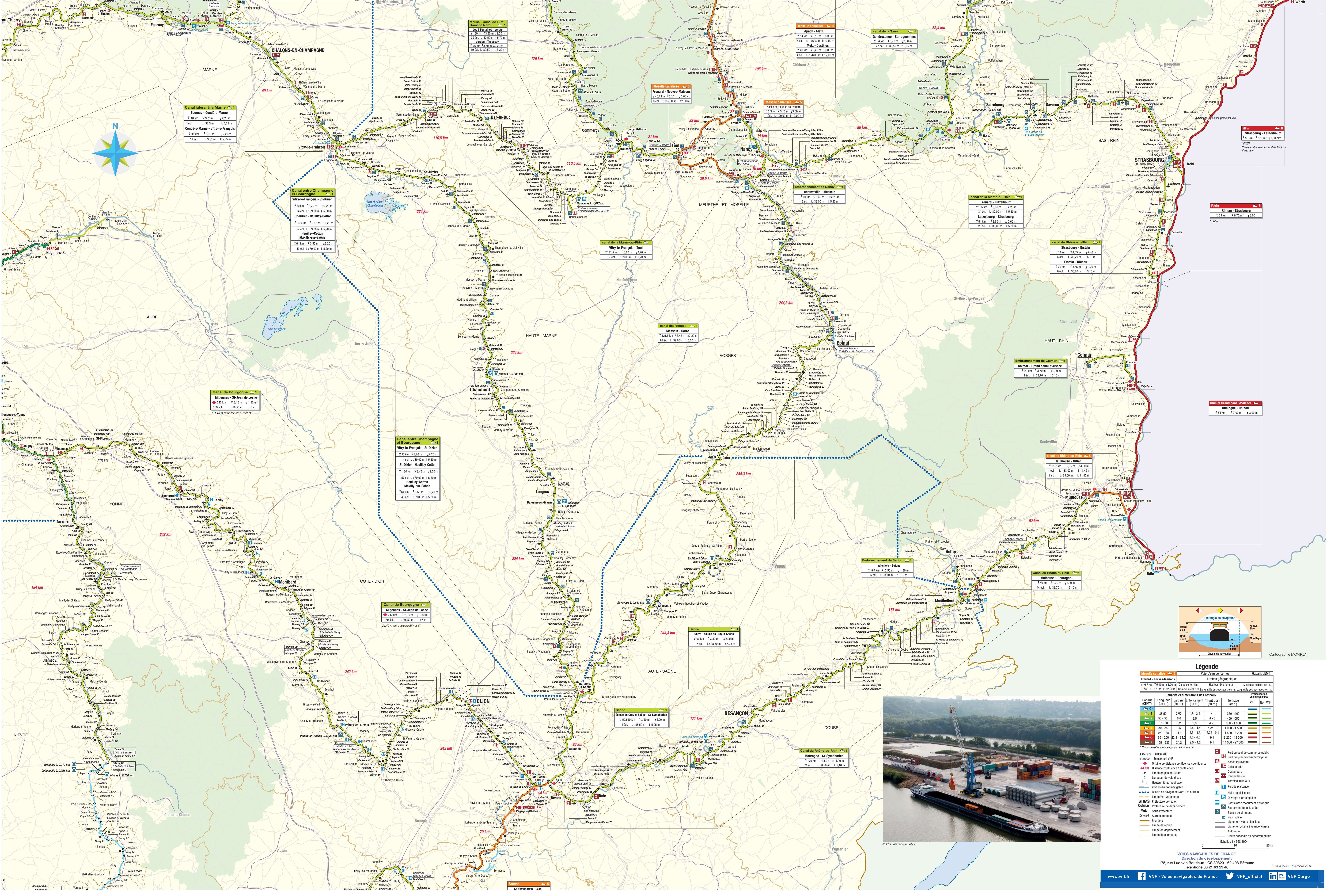
Légende

Canal	Longueur (en m.)	Largeur (en m.)	Emplacement (en m.)	Tant d'air (en m.)	Tonnage (en t)	VNF	CFNR
1	38,50	5,05	1,8 - 2,2	4	250 - 400		
2	59 - 55	6,6	2,5	4 - 5	400 - 650		
3	62 - 60	6,2	2,5	4 - 5	650 - 1.000		
4	80 - 85	9,5	2,5 - 4,5	5,25 - 7	1.000 - 1.500		
5	85 - 185	11,4	2,5 - 4,5	5,25 - 8,1	1.500 - 3.200		
6	85 - 200	12,4	2,5 - 4,5	8,1	3.200 - 48.000		
7	195 - 285	34,2	2,5 - 4,5	9,1	14.500 - 27.000		

VOIES NAVIGABLES DE FRANCE
 Direction du développement
 175, rue Ludovic Boulloux - CS 30820 - 62 408 Béthune
 Téléphone 03 21 63 29 46

mise à jour : novembre 2018





Canal latéral à la Marne **← 1**
 Somme - Combe - Marne
 T 18 km L 3,30 m ± 1,20 m
 4.65 L 3,30 m ± 1,05 m
 Combe - Marne - Vitry-le-François
 T 49 km L 3,70 m ± 2,20 m
 11.65 L 3,30 m ± 1,05 m

Canal entre Champagne et Bourgogne **← 2**
 Vitry-le-François - St-Dizier
 T 30 km L 3,70 m ± 2,20 m
 14.65 L 3,30 m ± 1,20 m
 St-Dizier - Heulley-Cotton
 T 130 km L 3,45 m ± 2,20 m
 57.65 L 3,30 m ± 1,20 m
 Heulley-Cotton
 T 64 km L 3,35 m ± 2,20 m
 43.65 L 3,30 m ± 1,20 m

Canal de Bourgogne **← 3**
 Migennes - St-Jean de Losne
 T 242 km L 3,10 m ± 1,80 m
 189.65 L 3,30 m ± 1,5 m
 21,40 m entre écluses 557 et 17

Canal entre Champagne et Bourgogne **← 3**
 Vitry-le-François - St-Dizier
 T 30 km L 3,70 m ± 2,20 m
 14.65 L 3,30 m ± 1,20 m
 St-Dizier - Heulley-Cotton
 T 130 km L 3,45 m ± 2,20 m
 57.65 L 3,30 m ± 1,20 m
 Heulley-Cotton
 T 64 km L 3,35 m ± 2,20 m
 43.65 L 3,30 m ± 1,20 m

Canal de Bourgogne **← 4**
 Migennes - St-Jean de Losne
 T 242 km L 3,10 m ± 1,80 m
 189.65 L 3,30 m ± 1,5 m
 21,40 m entre écluses 557 et 17

Canal de Bourgogne **← 5**
 Migennes - St-Jean de Losne
 T 242 km L 3,10 m ± 1,80 m
 189.65 L 3,30 m ± 1,5 m
 21,40 m entre écluses 557 et 17

Canal de la Marne-Rhin **← 6**
 Vitry-le-François - Toul
 T 113,5 km L 3,10 m ± 2,20 m
 97.65 L 3,30 m ± 1,20 m

Canal des Vosges **← 7**
 Messin - Corte
 T 121,3 km L 3,10 m ± 2,20 m
 97.65 L 3,30 m ± 1,20 m

Saône **← 8**
 Corné - Orléans de Gray - Saône
 T 99 km L 3,30 m ± 2,20 m
 13.65 L 3,30 m ± 1,05 m

Saône **← 9**
 Orléans de Gray - Saône - St-Symphorien
 T 68,65 km L 3,30 m ± 2,20 m
 4.65 L 3,30 m ± 1,05 m

Moselle canalisée **← 10**
 Apach - Metz
 T 54 km L 3,10 m ± 2,20 m
 6.65 L 1,70 m ± 1,10 m
 Metz - Custines
 T 48 km L 3,20 m ± 2,20 m
 4.65 L 1,70 m ± 1,10 m

Moselle canalisée **← 11**
 Froidard - Neuves-Maisons
 T 26,7 km L 3,10 m ± 2,20 m
 8.65 L 1,80 m ± 1,20 m

Moselle canalisée **← 12**
 Froidard - Neuves-Maisons
 T 26,7 km L 3,10 m ± 2,20 m
 8.65 L 1,80 m ± 1,20 m

Moselle canalisée **← 13**
 Froidard - Neuves-Maisons
 T 26,7 km L 3,10 m ± 2,20 m
 8.65 L 1,80 m ± 1,20 m

Embranchement de Nancy **← 14**
 Lanueville - Messin
 T 30 km L 3,30 m ± 2,20 m
 18.65 L 3,30 m ± 1,20 m

Embranchement de Nancy **← 15**
 Froidard - Lutzelbourg
 T 105 km L 3,30 m ± 2,20 m
 34.65 L 3,30 m ± 1,20 m
 Lutzelbourg - Strasbourg
 T 54 km L 3,30 m ± 2,20 m
 23.65 L 3,30 m ± 1,20 m

Canal du Rhin **← 16**
 Strasbourg - Erstein
 T 23 km L 3,70 m ± 2,20 m
 18.65 L 3,30 m ± 1,20 m
 Erstein - Rhinau
 T 20 km L 3,60 m ± 2,20 m
 6.65 L 3,30 m ± 1,20 m

Canal du Rhin **← 17**
 Strasbourg - Erstein
 T 23 km L 3,70 m ± 2,20 m
 18.65 L 3,30 m ± 1,20 m
 Erstein - Rhinau
 T 20 km L 3,60 m ± 2,20 m
 6.65 L 3,30 m ± 1,20 m

Embranchement de Colmar
 Colmar - Grand canal d'Alsace
 T 23 km L 3,70 m ± 2,20 m
 18.65 L 3,30 m ± 1,20 m

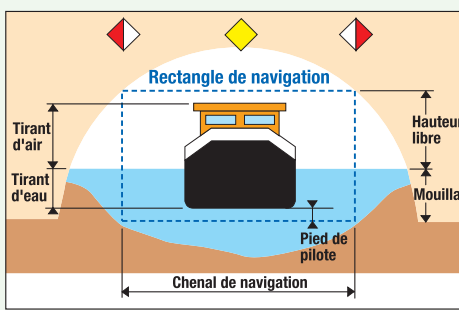
Canal de la Saône au Rhin **← 18**
 Mulhouse - Hirtzbach
 T 15,7 km L 4,85 m ± 4,00 m
 11.65 L 4,85 m ± 1,14 m
 4.05 L 4,85 m ± 1,14 m

Canal du Rhin au Rhin **← 19**
 Mulhouse - Bourgogne
 T 46 km L 3,70 m ± 2,20 m
 44.65 L 3,30 m ± 1,5 m

Embranchement de Belfort
 Aléville - Belfort
 T 9,7 km L 3,50 m ± 1,80 m
 9.65 L 3,30 m ± 1,5 m

Canal du Rhin au Rhin **← 20**
 Mulhouse - Bourgogne
 T 46 km L 3,70 m ± 2,20 m
 44.65 L 3,30 m ± 1,5 m

Canal du Rhin au Rhin **← 21**
 Mulhouse - Bourgogne
 T 46 km L 3,70 m ± 2,20 m
 44.65 L 3,30 m ± 1,5 m



Cartographie MOVIKEN

Légende

Informations générales		Voie d'eau concernée		Gabarit CEMT	
Froidard - Neuves-Maisons	146,6 km L 3,10 m ± 1,20 m	Distance en km	Hauteur libre (en m)	Multiples (cotes en m)	Multiples (cotes en m)
Canal de la Marne-Rhin	113,5 km L 3,10 m ± 2,20 m	Distance en km	Hauteur libre (en m)	Multiples (cotes en m)	Multiples (cotes en m)
Canal de Bourgogne	242 km L 3,10 m ± 1,80 m	Distance en km	Hauteur libre (en m)	Multiples (cotes en m)	Multiples (cotes en m)
Canal de la Saône	107,65 km L 3,30 m ± 2,20 m	Distance en km	Hauteur libre (en m)	Multiples (cotes en m)	Multiples (cotes en m)

Gabarits et dimensions des bateaux					
Gabarit (CEMT)	Longueur (en m)	Largeur (en m)	Profondeur (en m)	Tonnage (en t)	Spécificités
0P	38-50	5,05	1,8-2,2	4	250-400
1	50-55	6,6	2,5	4-5	400-650
2	67-89	8,2	2,5	4-5	650-1 000
3	89-95	8,5	2,5-4,5	5,25-7	1 000-1 500
4	95-185	11,4	2,5-4,5	5,25-9,1	1 000-3 200
5	85-209	22,8	3,4-2,5	4,5-9,1	3 200-18 000
6	109-295	34,2	2,5-4,5	9,1	14 500-27 000

Symboles		Explication	
🚧	Ecluse VNF	🏢	Port ou quai de commerce public
🚧	Ecluse non VNF	🏠	Port ou quai de commerce privé
📏	Origine de distance confiance / confiance	🚚	Accès ferroviaire
📏	Distance confiance / confiance	🚚	Caissons lourds
📏	Limite de pas de 10 km	🚚	Conteneurs
📏	Longueur de voie d'eau	🚚	Bois de virement
📏	Hauteur libre, mouillage	🚚	Bois de virement
📏	Terminal été d'A	🚚	Bois de virement
📏	Terminal été d'B	🚚	Bois de virement
📏	Voie d'eau non navigable	🚚	Bois de virement
📏	Voie d'eau navigable	🚚	Bois de virement
📏	Basin de navigation Nord-Est et Rhin	🚚	Bois de virement
📏	Basin de navigation	🚚	Bois de virement
📏	Hauteurs	🚚	Bois de virement
📏	Hauteurs	🚚	Bois de virement
📏	Hauteurs	🚚	Bois de virement

STRAS		Explication	
🏢	Préfecture de département	🏢	Préfecture de région
🏢	Préfecture de département	🏢	Préfecture de région
🏢	Préfecture de département	🏢	Préfecture de région
🏢	Préfecture de département	🏢	Préfecture de région

Métz		Explication	
🏢	Acte communal	🏢	Acte communal
🏢	Acte communal	🏢	Acte communal
🏢	Acte communal	🏢	Acte communal
🏢	Acte communal	🏢	Acte communal

Autres		Explication	
🏢	Acte communal	🏢	Acte communal
🏢	Acte communal	🏢	Acte communal
🏢	Acte communal	🏢	Acte communal
🏢	Acte communal	🏢	Acte communal



© VNF - Alexandre Lebon

VOIES NAVIGABLES DE FRANCE
 Direction du développement
 175, rue Ludovic Bouthoux - CS 30620 - 62 408 Béthune
 Téléphone 03 21 63 29 49

mise à jour : novembre 2018